

R7 + C 18

Serge Guillery

Les forges de Sérigné

35340 LA BOUEXIERE à

Mr le commissaire enquêteur

#### Projet Bridor

Dans ce projet il est projeté la création de (à terme) 500 emplois, il faut savoir que la création d'un emploi industriel dans l'alimentaire supprimera 3 à 4 emplois dans l'artisanat soit 1 500 à 2 000 suppression de poste dans l'artisanat, ce qui supprime tout intérêt dans cette implantation.

L'étude eau pluviale sur le secteur est totalement absente : aucun relevé de pluviométrie sur le secteur ni annuel, ni décennal, ni trentenaire. Il est annoncé une prévision d'un bassin de 1 000 m<sup>3</sup> sans garantie, ce qui représente à peine 1% des besoins

Les eaux pluviales de ce secteur se déverseront, pour toute la partie Est du chemin, dans le ruisseau de Boisbeau, ce ruisseau très capricieux et paisible par beau temps est l'objet de crue très importante dès que les averses dépassent une à 2 heures.

Un ancien étang situé sur les parcelles 696-9-701-702 section A à la Bouexiere (d'environ 8.000 m<sup>2</sup>) se remplit plusieurs fois par an permettant d'écrêter les crues ; la digue de cet étang s'est rompue à plusieurs reprises : en 1952, 1967, 1981, 2002 et 2018.

Si les premières ruptures n'ont pas provoqué de gros dégâts, la crue de 2018 a inondé toute la zone encadrée à Liffré, une maison près d'un m d'eau.

Le dossier présenté pour l'enquête ne fait aucune référence à ces crues. D'autant que pour 2018 on parle au plus fort de 40 mm en 20mn et 60 mm sur 1 heure.

Aucune référence à l'imperméabilisation sur les 21 ha du projet

Sur ces points, sans s'étendre sur les autres atteintes à l'environnement qui seront présentés par autres personnes, le projet n'est pas recevable.

Le dossier a été réalisé en dépit du bon sens, sans aucun respect des habitants tant de Liffré que de La Bouexiere ; la notion « de gestion en bon père de famille » qui devrait habiter chaque élu a été oubliée

Je vous demande Mr l'enquêteur de rejeter le dossier d'enquête et de conclure (dans l'état actuel) à l'inutilité du projet.

Avec mes remerciements, veuillez agréer Mr l'enquêteur, l'expression de mes salutations distinguées

  
Le Commissaire Enquêteur  
G. BESRET

Serge GUILLERY  
  
1/12.

zone inondée en 2018



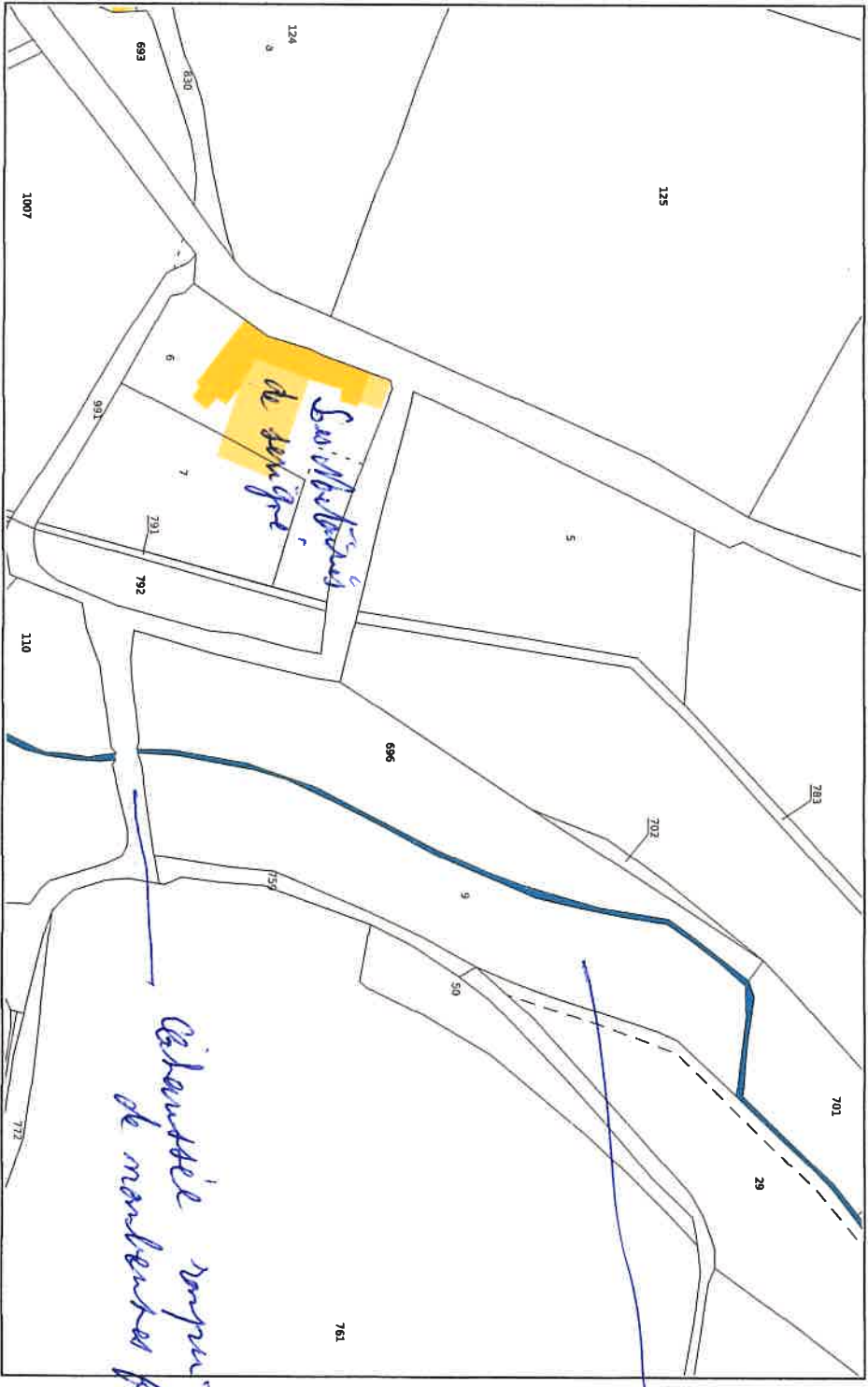
Section B  
Liffey

*de bois  
Ruisseau  
Bons*



*Section A  
La Boverie*

Service de la Documentation Nationale du Cadastre  
82, rue du Maréchal Lyautey - 78103 Saint-Germain-en-Laye Cedex  
SIRET 16000001400011

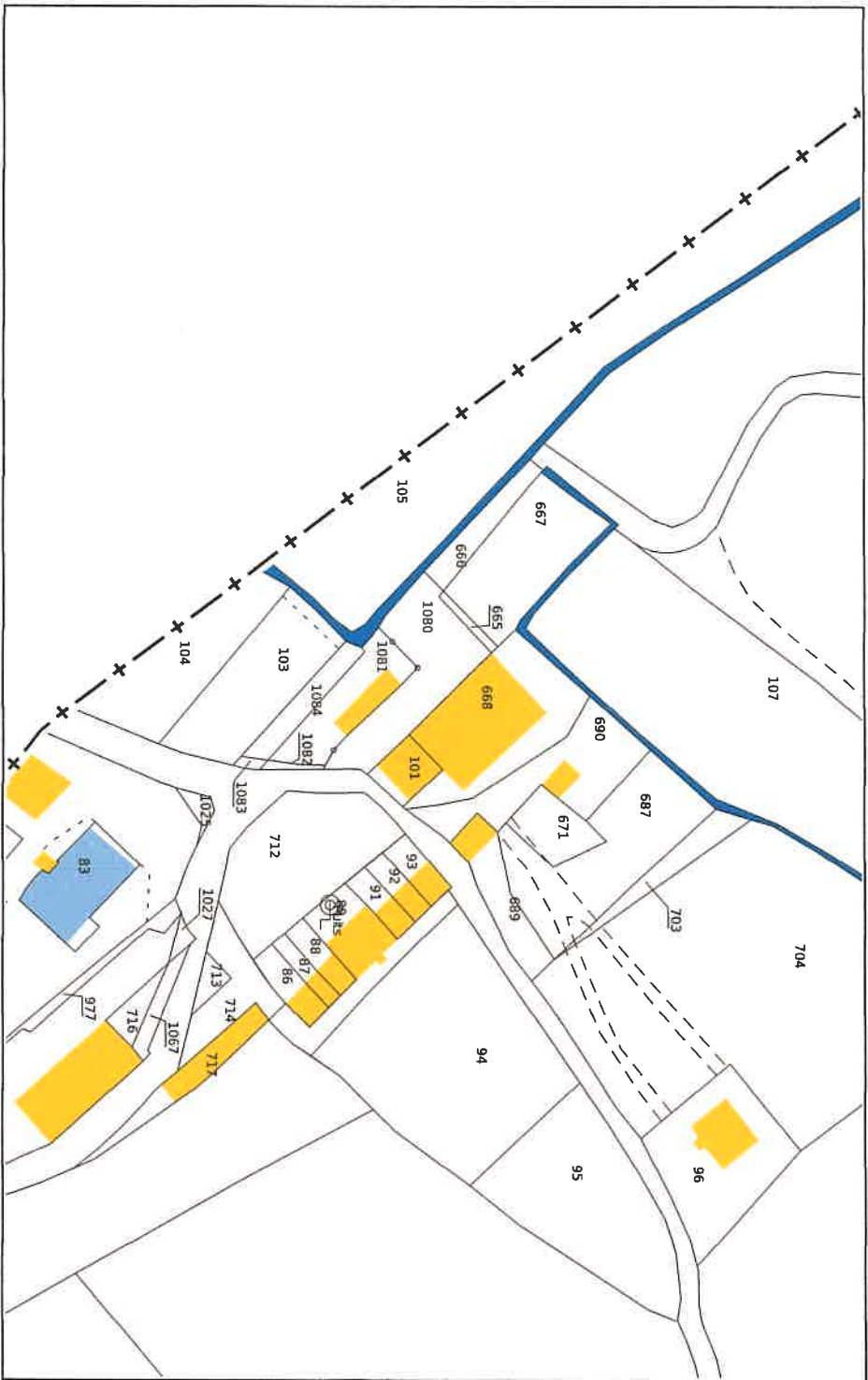


*action A  
la Borencière*

*transport  
de  
territoire  
la Borencière*

*Célestine Impasse  
de moulins Bois*

Service de la Documentation Nationale du Cadastre  
82, rue du Maréchal Lyautey - 78103 Saint-Germain-en-Laye Cedex  
SIRET 16000001400011



*Action A  
La Bourgeoisie*

Service de la Documentation Nationale du Cadastre  
82, rue du Maréchal Lyautey - 78103 Saint-Germain-en-Laye Cedex  
SIRET 16000001400011

©2017 Ministère de l'Action et des Comptes publics

Impression non normalisée du plan cadastral



04/06/2018 18:21

6

6




04/06/2018 18:12

B


7

# boisbeau





© IGN 2019 - [www.geoportail.gouv.fr/mentions-legales](http://www.geoportail.gouv.fr/mentions-legales)

Longitude : 1° 25' 53" W  
Latitude : 48° 12' 32" N





serigne







04/06/2018 17:21



04/06/2018 17:19

12